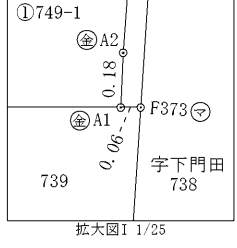
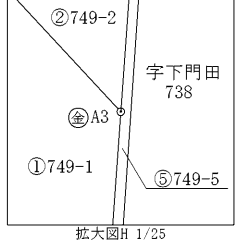
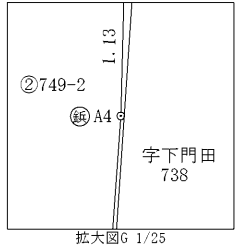
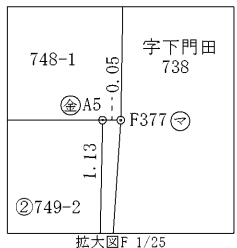
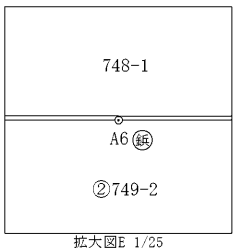
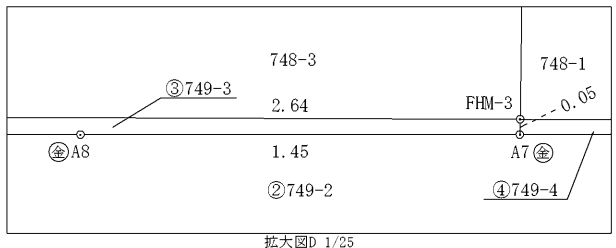
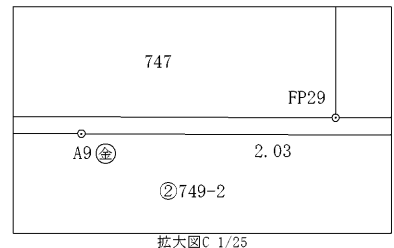
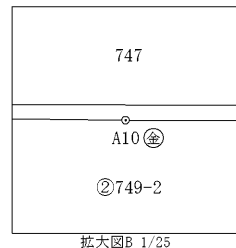
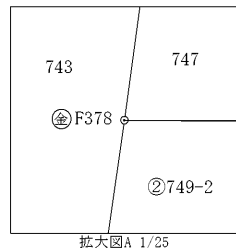
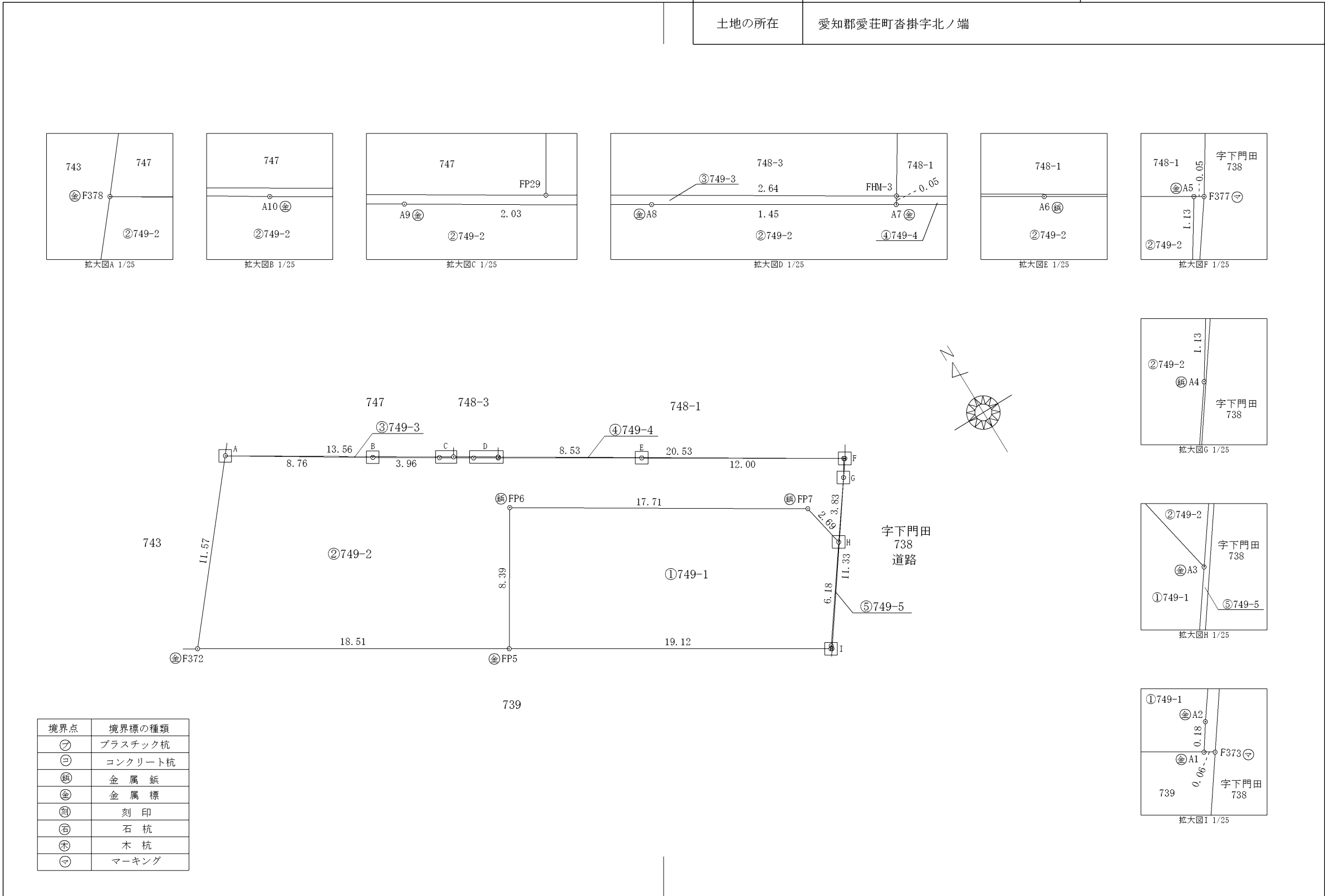


地番	749-1, 749-2, 749-3, 749-4, 749-5
土地の所在	愛知県愛荘町沓掛字北ノ端

地積測量図 1/2



境界点	境界標の種類
㊦	プラスチック杭
㊧	コンクリート杭
㊨	金属紙
㊩	金属標
㊪	刻印
㊫	石杭
㊬	木杭
㊭	マーキング

作成者 愛知県愛荘町愛知川521番地3 2階
土地家屋調査士 藤本夏樹
(令和 4年 10月 4日作成)

申請人 株式会社スリーエー
代表取締役 竹山圭司

縮尺 1/250

地番	749-1, 749-2, 749-3, 749-4, 749-5	地積測量図 (2/2)
土地の所在	愛知郡愛荘町沓掛字北ノ端	

座標求積表

地番 ①749-1			
測点	X _n	Y _n	(X _{n+1} - X _{n-1})Y _n
A1	-90964.565	19554.413	-192630.522463
A2	-90964.416	19554.514	101096.837380
A3	-90959.395	19558.121	149815.206860
FP7	-90956.756	19557.588	234006.540420
FP6	-90947.430	19542.531	42817.685421
FP5	-90954.565	19538.111	-334785.531985
倍面積			320.215633
面積			160.1078165
地積			160.10 m ²

地番 ②749-2			
測点	X _n	Y _n	(X _{n+1} - X _{n-1})Y _n
F372	-90944.884	19522.332	-362861.584884
FP5	-90954.565	19538.111	-49744.030606
FP6	-90947.430	19542.531	-42817.685421
FP7	-90956.756	19557.588	-234006.540420
A3	-90959.395	19558.121	9329.223717
A4	-90956.279	19560.361	79571.548548
A5	-90955.327	19560.977	142071.375951
A6	-90949.016	19550.762	210620.359026
A7	-90944.554	19543.489	102036.556069
A8	-90943.795	19542.250	35723.233000
A9	-90942.726	19540.524	61728.515316
A10	-90940.636	19537.160	131836.755680
F378	-90935.978	19529.733	-82962.305784
倍面積			525.420192
面積			262.7100960
地積			262.71 m ²

地番 ③749-3			
測点	X _n	Y _n	(X _{n+1} - X _{n-1})Y _n
F378	-90935.978	19529.733	48511.856772
A10	-90940.636	19537.160	-131836.755680
A9	-90942.726	19540.524	-61728.515316
A8	-90943.795	19542.250	-35723.233000
A7	-90944.554	19543.489	-13993.138124
FHM-3	-90944.511	19543.516	28025.401944
FP29	-90943.120	19541.269	166745.648377
倍面積			1.264973
面積			0.6324865
地積			0.63 m ²

地番 ④749-4			
測点	X _n	Y _n	(X _{n+1} - X _{n-1})Y _n
FHM-3	-90944.511	19543.516	210542.297868
A7	-90944.554	19543.489	-88043.417945
A6	-90949.016	19550.762	-210620.359026
A5	-90955.327	19560.977	88122.201385
倍面積			0.722282
面積			0.3611410
地積			0.36 m ²

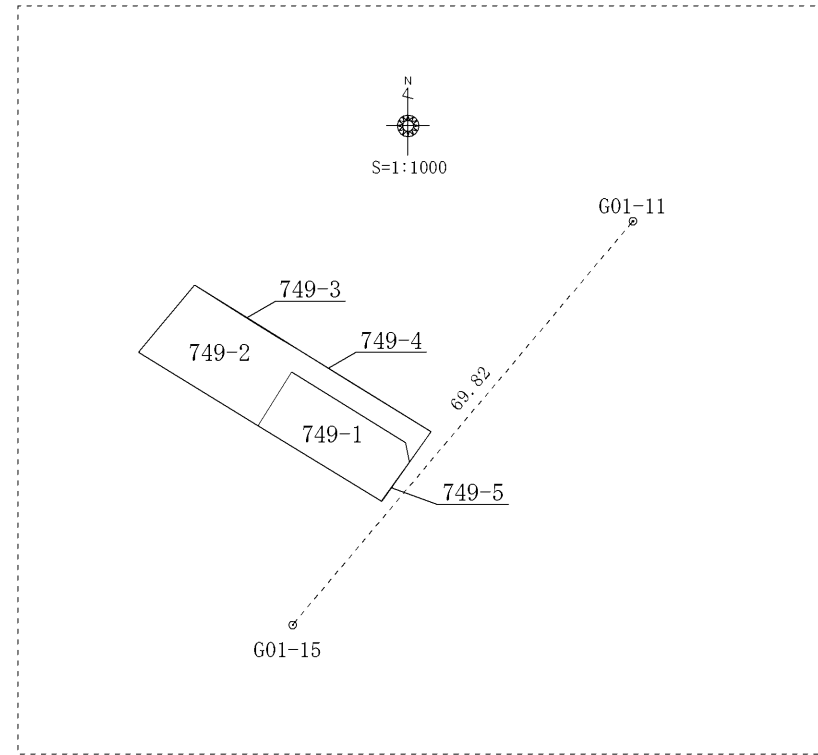
地番 ⑤749-5			
測点	X _n	Y _n	(X _{n+1} - X _{n-1})Y _n
F373	-90964.600	19554.469	180037.996083
F377	-90955.358	19561.027	181389.403371
A5	-90955.327	19560.977	-18015.659817
A4	-90956.279	19560.361	-79571.548548
A3	-90959.395	19558.121	-159144.430577
A2	-90964.416	19554.514	-101096.837380
A1	-90964.565	19554.413	-3598.011992
倍面積			0.911140
面積			0.4555700
地積			0.45 m ²

合計 424.2671100

基準点表

基準点名	X座標	Y座標	備考		
G01-11	-90927.523	19587.714	地籍調査基準点		
G01-15	-90980.898	19542.699	地籍調査基準点		
測点名	X座標	Y座標	基準点名	距離	角度
A1	-90964.565	19554.413	G01-11	49.81	221-57-18
			G01-15	20.09	35-38-58
A5	-90955.327	19560.977	G01-11	38.57	223-52-45
			G01-15	31.43	35-33-26

測地系	世界測地系
座標系	VI系
測量年月日	令和4年9月25日



作成者 愛知郡愛荘町愛知川521番地3 2階
土地家屋調査士 藤本夏樹
(令和4年10月4日作成)

申請人 株式会社スリーエー
代表取締役 竹山圭司

縮尺 1/