

土地積存量図

0117195



地番 10104~2322

土地の所在 蒲生郡日野町大字村井字志札田

49.10.2

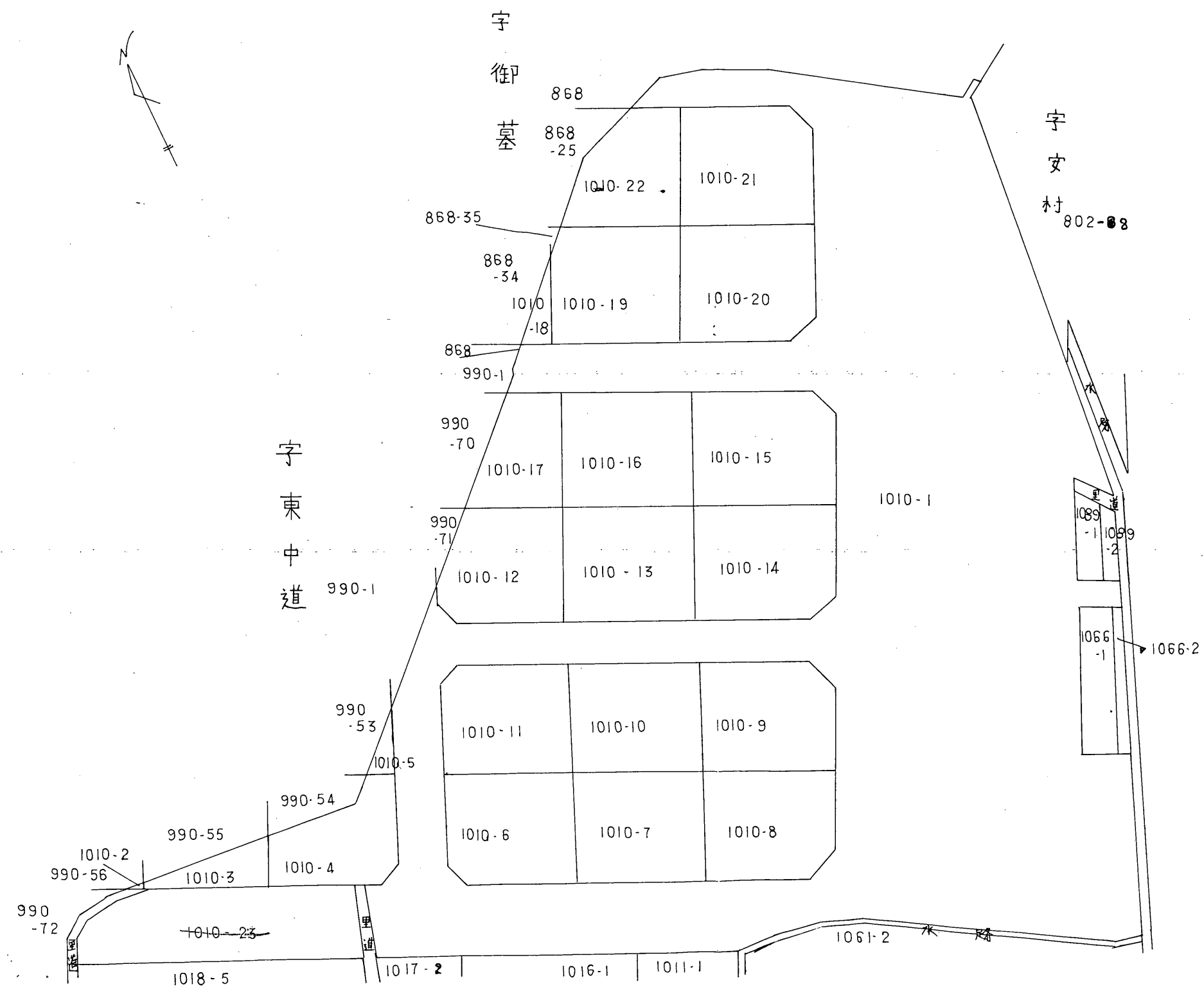
作製年月日  
昭和四十九年九月廿七日

作製者

滋賀県住宅供給公社  
兼用地係長 浅井祥

申請人

滋賀県大津市京町四丁目  
理事 野宅崎 欣



(タケザワ)

縮尺 1/600



0117196

1/4

地番	1010-1 1010-2 <sup>5</sup> -6 <sup>22</sup>
土地の所在	蒲生郡日野町大字村井字志札田

地積測量図

549 10.2

昭和四十九年九月七日  
作製年月日

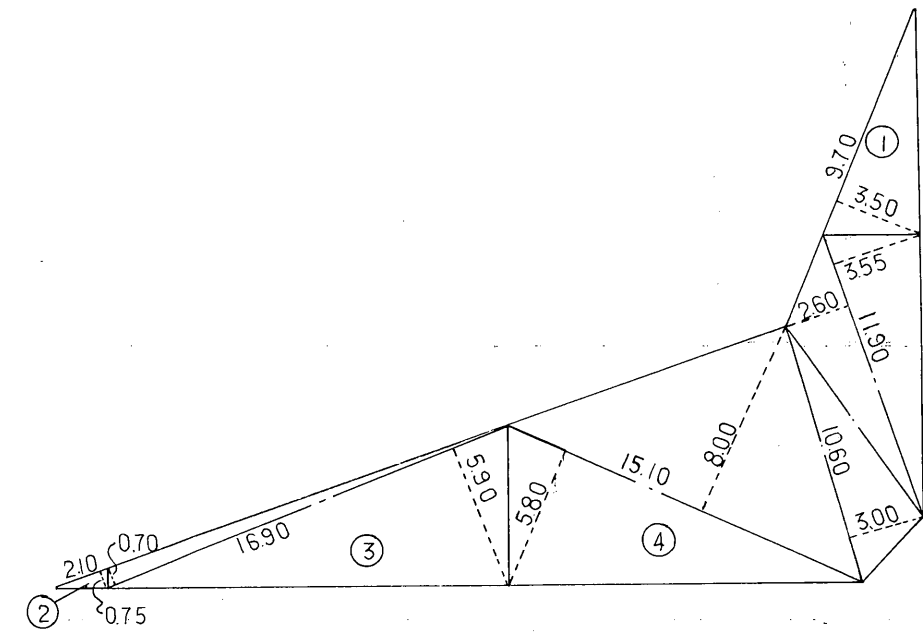
作製者

滋賀県住宅供給公社  
兼用地保長 浅井 祥 扶

申請人

滋賀県大津市京町四丁目  
理事長 野宅 崎 供 給 公 社  
印

印



① 1010-5  
 $9.70 \times 3.50 \times \frac{1}{2} = 16.9750$

② 1010-2  
 $2.10 \times 0.75 \times \frac{1}{2} = 0.7875$

③ 1010-3  
 $16.90 \times 0.70 = 11.8300$   
 $16.90 \times 5.90 = 99.7100$   

---

 $\frac{1}{2} 55.7700$

④ 1010-4  
 $15.10 \times 5.80 = 87.5800$   
 $15.10 \times 8.00 = 120.8000$   
 $10.60 \times 3.00 = 31.8000$   
 $11.90 \times 3.55 = 42.2450$   
 $11.90 \times 2.60 = 30.9400$   

---

 $313.3650$   

---

 $\frac{1}{2} 156.6825$

(タケザ)

縮尺	1/300
----	-------



0117197

2/4

地番 1010-6~11

地積測量図

土地の所在 蒲生郡日野町大字村井字志札田

昭和四拾九年九月廿七日  
作製年月日

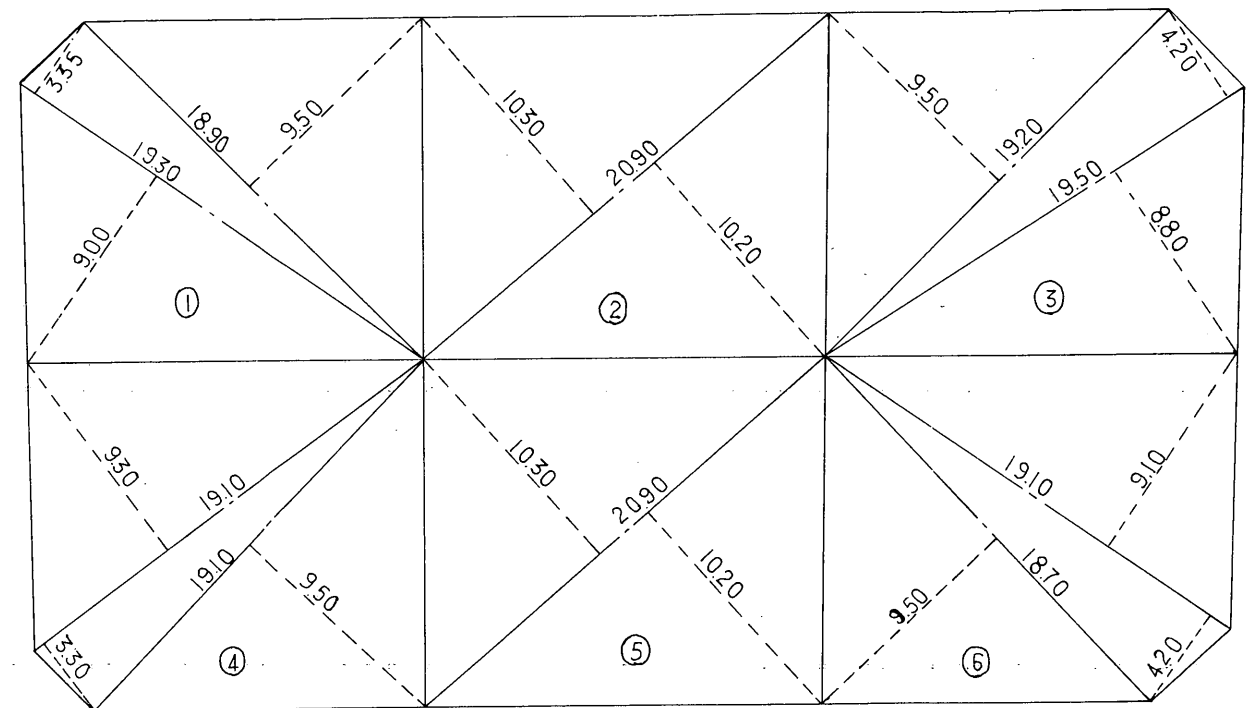
作製者

滋賀県住宅供給公社  
兼地保長 浅井祥  
採

申請人

滋賀県津市常町四丁目  
理事 野宅崎 欣  
供

印



① 1010-11  
 $18.90 \times 9.50 = 179.5500$   
 $19.30 \times 3.35 = 64.6550$   
 $19.30 \times 9.00 = 173.7000$   
 417.9050  
 $\frac{1}{2} 208.9525m^2$

③ 1010-9  
 $19.20 \times 9.50 = 182.4000$   
 $19.50 \times 4.20 = 81.9000$   
 $19.50 \times 8.80 = 171.6000$   
 435.9000  
 $\frac{1}{2} 217.9500m^2$

⑤ 1010-7  
 $20.90 \times 10.30 = 215.2700$   
 $20.90 \times 10.20 = 213.1800$   
 428.4500  
 $\frac{1}{2} 214.2250m^2$

② 1010-10  
 $20.90 \times 10.30 = 215.2700$   
 $20.90 \times 10.20 = 213.1800$   
 428.4500  
 $\frac{1}{2} 214.2250m^2$

④ 1010-6  
 $19.10 \times 9.30 = 177.6300$   
 $19.10 \times 3.30 = 63.0300$   
 $19.10 \times 9.50 = 181.4500$   
 422.1100  
 $\frac{1}{2} 211.0550m^2$

⑥ 1010-8  
 $19.10 \times 9.10 = 173.8100$   
 $19.10 \times 4.20 = 80.2200$   
 $18.70 \times 9.50 = 177.6500$   
 431.6800  
 $\frac{1}{2} 215.8400m^2$

タケサ

縮尺 1/300



0117198

3/4

地番 1010-12~17

地積測量図

土地の所在 蒲生郡日野町大字村井字太札田

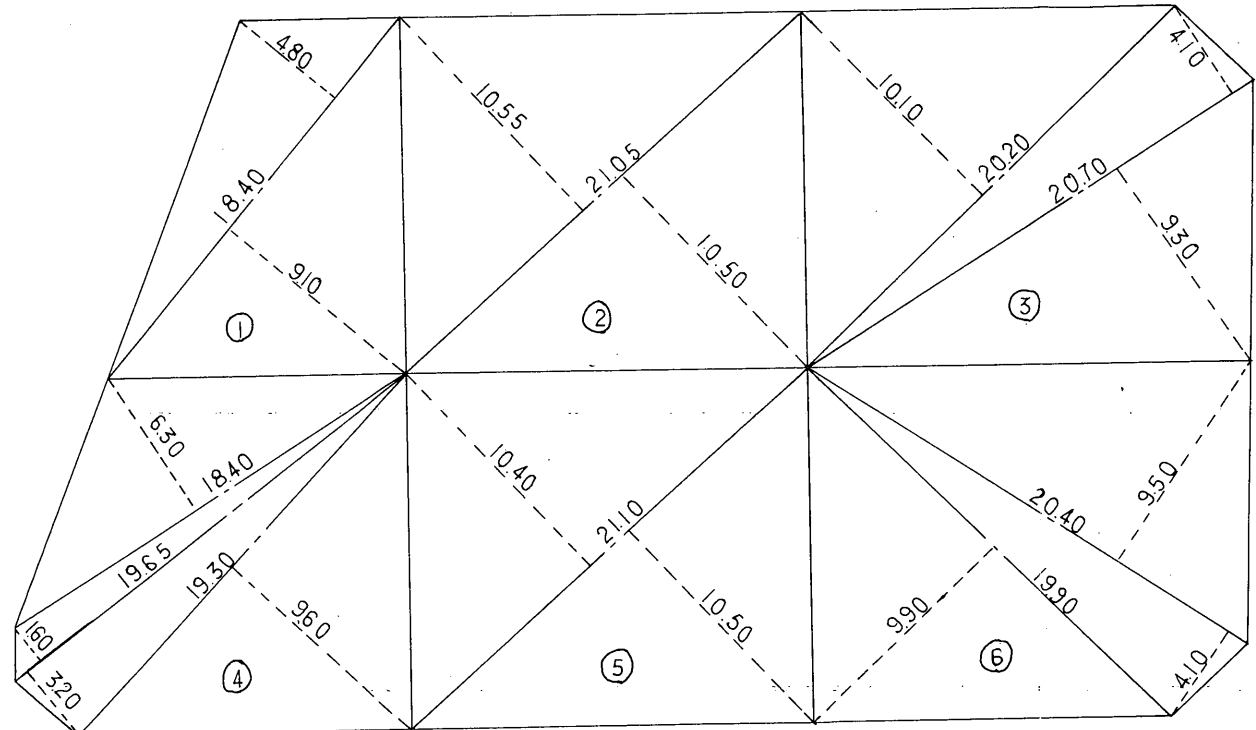
昭和四十九年九月廿七日  
作製年月日

作製者

滋賀県住宅供給公社  
兼用地係長 浅井祥扶

申請人

滋賀県大津市京町四丁目  
理事 野宅崎 欣給  
野宅崎 欣給  
野宅崎 欣給



① 1010-17  
 $18.40 \times 480 = 883200$   
 $18.40 \times 910 = 1674400$   
 2557600  
 $\frac{1}{2} 127.8800m^2$

③ 1010-15  
 $20.20 \times 1010 = 2040200$   
 $20.70 \times 410 = 848700$   
 $20.70 \times 930 = 1925100$   
 4814000  
 $\frac{1}{2} 240.7000m^2$

⑤ 1010-13  
 $21.10 \times 1040 = 2194400$   
 $21.10 \times 1050 = 2215500$   
 4409900  
 $\frac{1}{2} 220.4950m^2$

② 1010-16  
 $21.05 \times 1055 = 2220775$   
 $21.05 \times 1050 = 2210250$   
 4431025  
 $\frac{1}{2} 221.55125m^2$

④ 1010-12  
 $18.40 \times 630 = 1159200$   
 $19.65 \times 160 = 314400$   
 $19.65 \times 320 = 628800$   
 $19.30 \times 960 = 1852800$   
 3955200  
 $\frac{1}{2} 197.7600m^2$

⑥ 1010-14  
 $20.40 \times 950 = 1938000$   
 $20.40 \times 410 = 836400$   
 $19.90 \times 990 = 1970100$   
 4744500  
 $\frac{1}{2} 237.2250m^2$

縮尺 1/300

タケザ

地番 1010-18~22

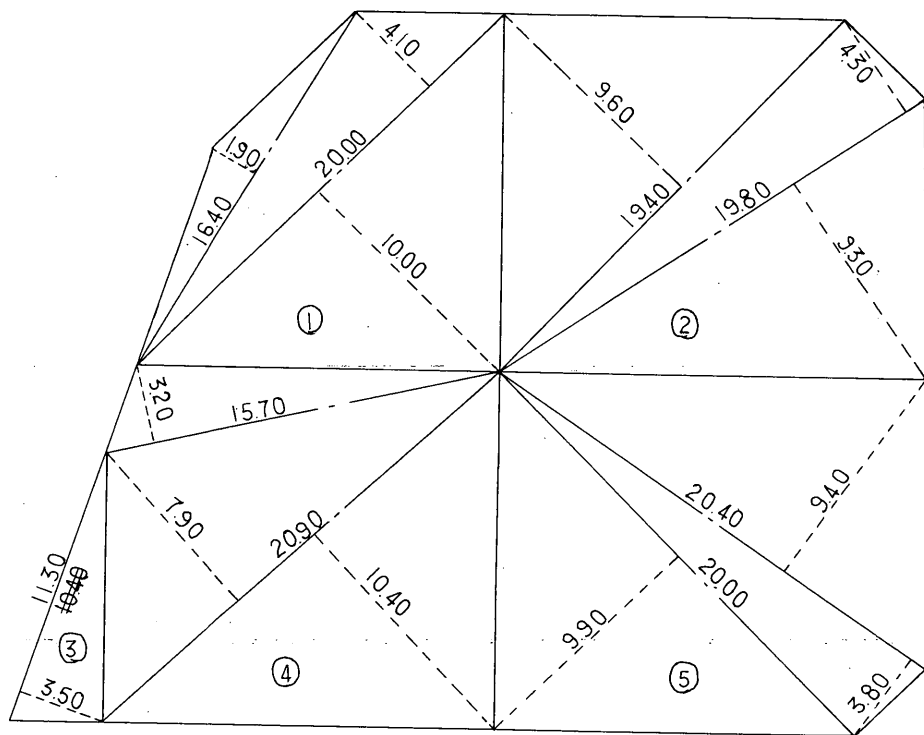
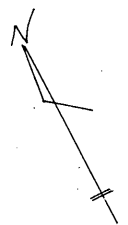
地積測量図

0117199

井字札田

4/4

土地の所在 蒲生郡日野町大字村井字札田



① 1010-22  
 $16.40 \times 19.00 = 311.600$   
 $20.00 \times 4.10 = 82.0000$   
 $20.00 \times 10.00 = 200.0000$   


---

 313.600

$\frac{1}{2} 156.5800m^2$

② 1010-21  
 $19.40 \times 9.60 = 186.2400$   
 $19.80 \times 4.30 = 85.1400$   
 $19.80 \times 9.30 = 184.1400$   


---

 455.5200

$\frac{1}{2} 227.7600m^2$

③ 1010-18  
 $11.30 \times 3.50 \times \frac{1}{2} = 19.7750$

④ 1010-19  
 $15.70 \times 3.20 = 50.2400$   
 $20.90 \times 7.90 = 165.1100$   
 $20.90 \times 10.40 = 217.3600$   


---

 432.7100

$\frac{1}{2} 216.3550m^2$

⑤ 1010-20  
 $20.40 \times 9.40 = 191.7600$   
 $20.40 \times 3.80 = 77.5200$   
 $20.00 \times 9.90 = 198.0000$   


---

 467.2800

$\frac{1}{2} 233.6400m^2$

昭和四十九年九月廿七日

作製年月日

作製者

滋賀県住宅供給公社  
 兼用 池田 浅井 祥  
 兼 会長

申請人

滋賀県大津市京町四丁目  
 滋賀県住宅供給公社  
 理事 長 野崎 供

印

(タケザワ)

縮尺 1/300