

303142

地番 1135-37338

地積測量図

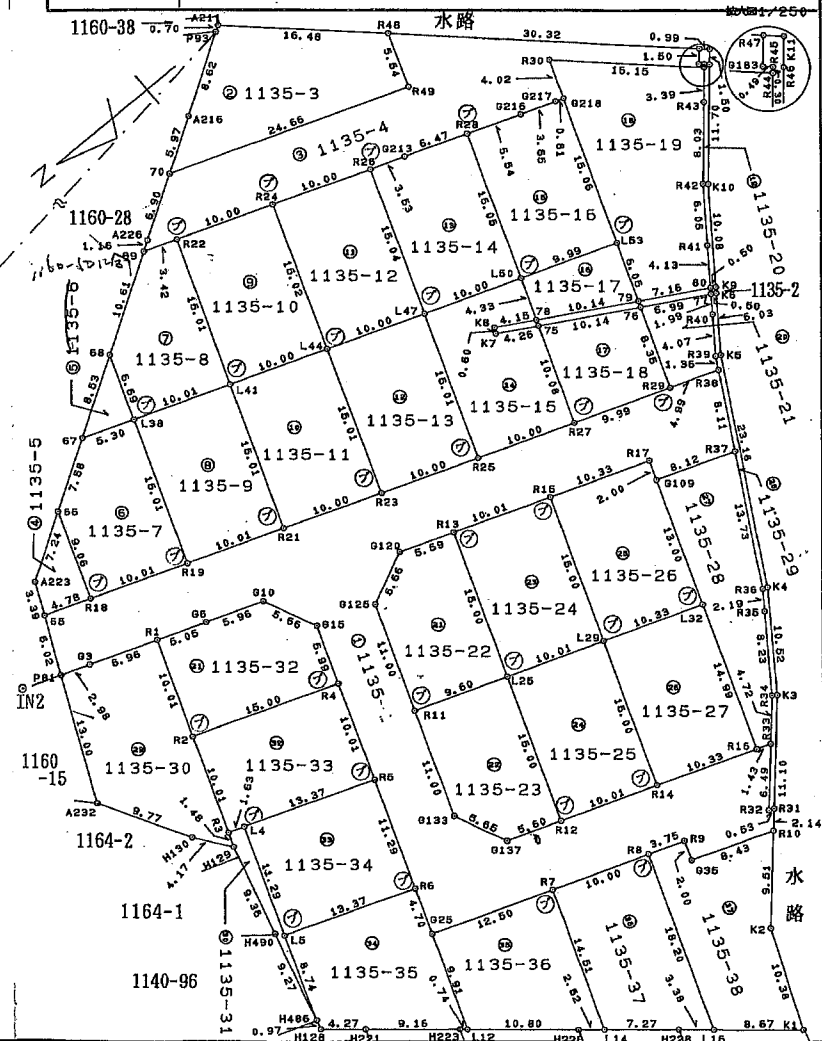
土地の所在 愛知県愛知郡愛知川町大字愛知川字測ノ下

求積表

地番	② 1135-3				
NO	X _n	Y _n	Y _{n+1} -Y _{n-1}	X _n · (Y _{n+1} -Y _{n-1})	
R48	798.587	1140.194	-16.391	-13089.639517	
R49	800.448	1134.974	3.087	2470.982976	
70	823.668	1143.281	11.449	9430.174932	
A216	818.597	1146.423	7.713	6313.838661	
P93	811.294	1150.994	4.942	4009.414948	
A211	810.701	1151.365	-10.800	-8755.570800	
				合計	379.201200
				合計面積	189.6006000
				地積	189.60 m ²

地番	③ 1135-4				
NO	X _n	Y _n	Y _{n+1} -Y _{n-1}	X _n · (Y _{n+1} -Y _{n-1})	
R48	798.587	1140.194	-15.396	-12247.130232	
R47	776.294	1119.698	-21.683	-16832.382802	
G183	777.285	1118.511	-1.461	-1135.613386	
R45	776.922	1118.177	-0.563	-437.407086	
R44	777.117	1117.948	10.040	7802.254680	
R30	788.253	1128.217	6.492	5117.398476	
G218	789.624	1124.440	-3.501	-2764.473624	
G217	790.385	1124.716	1.495	1181.627070	
G216	793.827	1125.935	3.084	2448.162468	
R28	799.043	1127.800	4.050	3236.124150	
G213	805.138	1129.985	3.364	2708.484232	
R26	808.460	1131.164	4.540	3670.408400	
R24	817.878	1134.525	6.725	5500.229550	
R22	827.295	1137.889	4.510	3731.100450	
69	830.517	1139.035	1.758	1460.048886	
A226	829.534	1139.647	4.245	3522.201354	
70	823.668	1143.281	-4.673	-3849.000564	
R49	800.448	1134.974	-3.087	-2470.982976	
				合計	640.989057
				合計面積	320.4945285
				地積	320.49 m ²

地番	④ 1135-5				
NO	X _n	Y _n	Y _{n+1} -Y _{n-1}	X _n · (Y _{n+1} -Y _{n-1})	
R18	856.266	1116.388	-6.915	-5921.079390	
65	860.761	1118.001	4.704	4049.019744	
A223	859.357	1121.092	6.915	5942.453656	
66	853.210	1124.916	-4.704	-4013.499840	
				合計	56.894169
				合計面積	28.4470845
				地積	28.44 m ²



作製者

滋賀県愛知郡愛知川町大字愛知川1-7-29番地
土地家屋調査士 廣瀬 滋夫

(平成15年 4月18日作製)

申請人

株式会社 竹山 開 務
代表取締役 竹山 順 三

縮尺

1/500

303143

各階平面図



家屋番号 1135-37538

建築物図面

建物の所在 愛知県愛知郡大府町大字愛知川字洲ノ下

地番 ㊦ 1135-10					
NO	X _n	Y _n	Y _{n+1} -Y _{n-1}	X _n ・(Y _{n+1} -Y _{n-1})	
R22	827.295	1137.889	10.769	8909.139855	
R24	817.878	1134.525	-17.506	-14317.772268	
L44	822.946	1120.383	-10.769	-8862.305474	
L41	832.360	1123.756	17.506	14571.294160	
			合計	300.356273	
			合計面積	150.1781365	
			地積	150.17 m ²	

地番 ㊦ 1135-6					
NO	X _n	Y _n	Y _{n+1} -Y _{n-1}	X _n ・(Y _{n+1} -Y _{n-1})	
L38	841.783	1127.133	-4.509	-3795.599547	
67	846.773	1128.921	6.297	5332.129581	
68	839.527	1133.430	-1.788	-1501.074276	
			合計	35.455758	
			合計面積	17.7278790	
			地積	17.72 m ²	

地番 ㊦ 1135-11					
NO	X _n	Y _n	Y _{n+1} -Y _{n-1}	X _n ・(Y _{n+1} -Y _{n-1})	
L41	832.360	1123.756	10.753	8950.367080	
L44	822.946	1120.383	-17.505	-14405.669730	
R23	828.009	1106.251	-10.753	-8903.580777	
R21	837.421	1109.630	17.505	14659.054605	
			合計	300.171178	
			合計面積	150.0856890	
			地積	150.08 m ²	

地番 ㊦ 1135-7					
NO	X _n	Y _n	Y _{n+1} -Y _{n-1}	X _n ・(Y _{n+1} -Y _{n-1})	
R19	846.845	1113.007	-10.745	-9099.349525	
R18	856.266	1116.388	11.909	10197.271794	
66	853.210	1124.916	12.533	10693.280930	
67	846.773	1128.921	2.217	1877.295741	
L38	841.783	1127.133	-15.914	-13396.134662	
			合計	272.364278	
			合計面積	136.1821390	
			地積	136.18 m ²	

地番 ㊦ 1135-12					
NO	X _n	Y _n	Y _{n+1} -Y _{n-1}	X _n ・(Y _{n+1} -Y _{n-1})	
R24	817.878	1134.525	10.781	8817.542718	
R26	808.460	1131.164	-17.516	-14160.985360	
L47	813.532	1117.009	-10.781	-8770.688492	
L44	822.946	1120.383	17.516	14414.722135	
			合計	300.591002	
			合計面積	150.2955010	
			地積	150.29 m ²	

地番 ㊦ 1135-8					
NO	X _n	Y _n	Y _{n+1} -Y _{n-1}	X _n ・(Y _{n+1} -Y _{n-1})	
L41	832.360	1123.756	-10.756	-8952.854160	
L38	841.783	1127.133	9.674	8143.408742	
68	839.527	1133.430	11.902	9992.050354	
69	830.517	1139.035	4.459	3703.275303	
R22	827.295	1137.889	-15.279	-12540.240305	
			合計	245.629934	
			合計面積	122.8149670	
			地積	122.81 m ²	

地番 ㊦ 1135-13					
NO	X _n	Y _n	Y _{n+1} -Y _{n-1}	X _n ・(Y _{n+1} -Y _{n-1})	
L44	822.946	1120.383	10.758	8853.253068	
L47	813.532	1117.009	-17.507	-14242.504724	
R25	818.596	1102.876	-10.758	-8806.455768	
R23	828.009	1106.251	17.507	14495.953563	
			合計	300.246139	
			合計面積	150.1230695	
			地積	150.12 m ²	

地番 ㊦ 1135-9					
NO	X _n	Y _n	Y _{n+1} -Y _{n-1}	X _n ・(Y _{n+1} -Y _{n-1})	
L38	841.783	1127.133	10.749	9048.325467	
L41	832.360	1123.756	-17.503	-14558.797080	
R21	837.421	1109.630	-10.749	-9001.438329	
R19	846.845	1113.007	17.503	14822.328035	
			合計	300.418093	
			合計面積	150.2090465	
			地積	150.20 m ²	

作製者 滋賀県愛知郡愛知川町大字愛知川1729番地
 土地家屋調査士 廣瀬 滋夫 (平成15年4月18日作成)

縮尺 1/18

申請人 株式会社 竹山 開発
 代表取締役 竹山 順三



縮尺 1/1

303144



1135 附 1160-50 -6階 3/6

地番	1135-3738	地積測量図
土地の所在	愛知県愛知郡愛知川町大字愛知川字測ノ下	

地番 ㊟ 1135-18				
NO	X _n	Y _n	Y _{n+1} -Y _{n-1}	X _n · (Y _{n+1} -Y _{n-1})
76	796.959	1103.993	-12.857	-10246.501863
R29	799.777	1096.129	-4.492	-3592.598284
R27	809.183	1099.501	12.857	10403.665831
75	806.784	1108.986	4.492	3619.581728
合計				184.147412
合計面積				92.0737060
地積				92.07 m ²

地番 ㊟ 1135-14				
NO	X _n	Y _n	Y _{n+1} -Y _{n-1}	X _n · (Y _{n+1} -Y _{n-1})
R26	808.460	1131.164	12.976	10490.576960
G213	805.138	1129.985	-3.364	-2708.484232
R28	799.043	1127.800	-16.349	-13063.554007
L50	804.118	1113.636	-10.791	-8577.237338
L47	813.532	1117.009	17.528	14259.588896
合計				300.890279
合計面積				150.4451395
地積				150.44 m ²

地番 ㊟ 1135-19				
NO	X _n	Y _n	Y _{n+1} -Y _{n-1}	X _n · (Y _{n+1} -Y _{n-1})
G218	789.624	1124.440	17.952	14175.330048
R30	788.253	1128.217	-6.492	-5117.338476
R44	777.117	1117.948	-12.849	-9985.176333
R43	779.313	1116.368	-8.668	-6755.085084
R42	784.545	1109.280	-10.979	-8613.519555
R41	788.099	1104.389	-8.239	-6493.147661
B0	790.524	1101.041	0.177	139.922748
79	796.754	1104.666	9.224	7349.258896
L53	794.712	1110.265	19.874	15794.106288
合計				494.360871
合計面積				247.1754355
地積				247.17 m ²

地番 ㊟ 1135-15				
NO	X _n	Y _n	Y _{n+1} -Y _{n-1}	X _n · (Y _{n+1} -Y _{n-1})
L47	813.532	1117.009	10.760	8753.604320
L50	804.118	1113.636	-7.449	-6989.874982
78	805.579	1109.560	-2.030	-1635.325370
K6	809.195	1111.606	1.524	1233.213180
K7	809.491	1111.084	-2.620	-2120.866420
75	806.784	1108.986	-11.583	-9333.396072
R27	809.183	1099.501	-6.110	-4944.108130
R25	818.596	1102.876	17.508	14331.978768
合計				295.225294
合計面積				147.6126470
地積				147.61 m ²

地番 ㊟ 1135-20				
NO	X _n	Y _n	Y _{n+1} -Y _{n-1}	X _n · (Y _{n+1} -Y _{n-1})
K11	775.565	1118.965	-1.811	-1404.548215
R46	776.543	1117.827	-10.015	-7777.078145
K10	784.171	1108.950	-17.035	-13368.352985
K9	790.085	1100.792	-7.909	-6248.782265
B0	790.524	1101.041	3.697	2843.514828
R41	788.099	1104.389	8.239	6493.147661
R42	784.545	1109.280	10.979	8613.519555
R43	779.313	1116.368	8.668	6755.085084
R44	777.117	1117.948	2.809	2182.921653
R45	776.922	1118.177	0.563	437.407086
G183	777.285	1118.511	1.461	1135.613385
R47	776.294	1119.638	0.454	352.437476
合計				24.885118
合計面積				12.4425590
地積				12.44 m ²

地番 ㊟ 1135-16				
NO	X _n	Y _n	Y _{n+1} -Y _{n-1}	X _n · (Y _{n+1} -Y _{n-1})
R28	799.043	1127.800	12.299	9827.429857
G216	793.827	1125.935	-3.084	-2448.162468
G217	790.386	1124.716	-1.495	-1181.627070
G218	789.624	1124.440	-14.451	-11410.856424
L53	794.712	1110.265	-10.804	-8586.068448
L50	804.118	1113.636	17.535	14100.209130
合計				300.924577
合計面積				150.4622885
地積				150.46 m ²

地番 ㊟ 1135-17				
NO	X _n	Y _n	Y _{n+1} -Y _{n-1}	X _n · (Y _{n+1} -Y _{n-1})
L50	804.118	1113.636	0.705	566.903190
L53	794.712	1110.265	-9.070	-7208.037840
79	796.754	1104.566	-0.705	-561.711570
78	805.579	1109.560	9.070	7306.601630
合計				103.759310
合計面積				51.8776550
地積				51.87 m ²

作製者 滋賀県愛知郡愛知川町大字愛知川1-72番地
土地家屋調査士 廣瀬 滋夫 (平成15年 4月18日作製)

申請人 株式会社 竹山 開発
代表取締役 竹山 順三



縮尺 1/1

303145



地番 1135-37338

地積測量図

土地の所在 愛知県愛知郡愛知川町大字愛知川字測ノ下

地番 ㊟ 1135-25					
NO	X _n	Y _n	Y _{n+1} -Y _{n-1}	X _n · (Y _{n+1} -Y _{n-1})	
L25	830.158	1084.716	10.738	8914.236604	
L29	820.735	1081.338	-17.494	-14357.938090	
R14	825.797	1067.222	-10.738	-8867.408186	
R12	835.220	1070.600	17.494	14611.338680	
			合計	300.229008	
			合計面積	150.1145040	
			地積	150.11 m ²	

地番 ㊟ 1135-21					
NO	X _n	Y _n	Y _{n+1} -Y _{n-1}	X _n · (Y _{n+1} -Y _{n-1})	
R38	795.078	1094.451	0.486	385.612830	
R29	799.777	1096.129	9.542	7631.472134	
76	795.959	1103.993	4.423	3524.949557	
77	790.878	1100.552	-5.049	-3993.143022	
R40	792.043	1098.944	-4.908	-3887.347044	
R39	794.423	1095.644	-4.493	-3569.342539	
			合計	92.202016	
			合計面積	46.1010080	
			地積	46.10 m ²	

地番 ㊟ 1135-26					
NO	X _n	Y _n	Y _{n+1} -Y _{n-1}	X _n · (Y _{n+1} -Y _{n-1})	
R15	815.673	1095.455	10.628	8568.972644	
R17	805.950	1091.966	-5.371	-4328.757450	
6109	806.622	1090.084	-14.115	-11385.469530	
L32	811.012	1077.851	-8.746	-7093.110952	
L29	820.735	1081.338	17.604	14448.218940	
			合計	309.853552	
			合計面積	154.9268260	
			地積	154.92 m ²	

地番 ㊟ 1135-22					
NO	X _n	Y _n	Y _{n+1} -Y _{n-1}	X _n · (Y _{n+1} -Y _{n-1})	
6125	835.478	1098.309	12.767	10668.547628	
6120	830.358	1100.722	0.526	436.758308	
R13	825.095	1098.835	-16.006	-13206.470570	
L25	830.158	1084.716	-10.880	-9032.119040	
R11	839.190	1087.955	13.593	11407.109670	
			合計	271.835994	
			合計面積	135.9179970	
			地積	135.91 m ²	

地番 ㊟ 1135-27					
NO	X _n	Y _n	Y _{n+1} -Y _{n-1}	X _n · (Y _{n+1} -Y _{n-1})	
L29	820.735	1081.338	10.629	8723.592315	
L32	811.012	1077.851	-17.602	-14275.433224	
R16	816.073	1069.736	-10.629	-8674.039917	
R14	825.797	1067.222	17.602	14535.678794	
			合計	309.797968	
			合計面積	154.8989840	
			地積	154.89 m ²	

地番 ㊟ 1135-23					
NO	X _n	Y _n	Y _{n+1} -Y _{n-1}	X _n · (Y _{n+1} -Y _{n-1})	
R11	839.190	1087.955	7.122	5976.711180	
L25	830.158	1084.716	-17.355	-14407.392090	
R12	835.220	1070.600	-12.232	-10216.411040	
6137	840.491	1072.484	5.994	5878.394054	
6133	842.899	1077.594	15.471	13040.490429	
			合計	271.792533	
			合計面積	135.8962665	
			地積	135.89 m ²	

地番 ㊟ 1135-28					
NO	X _n	Y _n	Y _{n+1} -Y _{n-1}	X _n · (Y _{n+1} -Y _{n-1})	
6109	806.622	1090.084	9.493	7657.252646	
R37	798.981	1087.344	-14.778	-11807.341218	
R36	805.593	1075.306	-13.825	-11137.323225	
R35	806.866	1073.519	-8.524	-6877.640544	
R34	811.582	1066.782	-10.266	-8331.700812	
R33	814.722	1063.253	-3.046	-2481.643212	
R16	816.073	1063.736	14.598	11913.033654	
L32	811.012	1077.851	25.348	21368.544176	
			合計	303.191465	
			合計面積	151.5957325	
			地積	151.59 m ²	

地番 ㊟ 1135-24					
NO	X _n	Y _n	Y _{n+1} -Y _{n-1}	X _n · (Y _{n+1} -Y _{n-1})	
R13	825.095	1098.835	10.739	8850.695205	
R15	815.673	1095.455	-17.497	-14271.830481	
L29	820.735	1081.338	-10.739	-8813.873165	
L25	830.158	1084.716	17.497	14525.274526	
			合計	300.256085	
			合計面積	150.1330425	
			地積	150.13 m ²	

タケサワ

製作者 滋賀県愛知郡愛知川町大字愛知川 土地家屋調査士 廣瀬 滋夫 (平成15年 4月18日 作製)

申請人 株式会社 竹山開発 代表取締役 竹山 順三 縮尺 1/1



303146



1135-37-238 -6除^{5/6}

地番	1135-37-238	地積測量(図)
土地の所在	愛知県愛知郡愛知川町大字愛知川字瀬ノ下	

地番 ㊟ 1135-32					
NO	X _n	Y _n	Y _{n+1} -Y _{n-1}	X _n ・(Y _{n+1} -Y _{n-1})	
R1	853.889	1109.174	7.714	6586.899746	
G6	849.141	1107.466	-3.722	-3160.502802	
G10	843.532	1106.452	-7.142	-6024.505544	
G15	841.127	1100.324	-10.764	-9053.891028	
R4	843.155	1094.688	-0.672	-482.284660	
R2	857.276	1099.752	14.486	12418.500136	
合計				284.215848	
合計面積				142.1079240	
地積				142.10	m ²

地番 ㊟ 1135-29					
NO	X _n	Y _n	Y _{n+1} -Y _{n-1}	X _n ・(Y _{n+1} -Y _{n-1})	
R32	819.035	1058.406	5.035	4123.841225	
R33	814.722	1063.253	8.376	6824.111472	
R34	811.582	1066.782	10.266	8331.700812	
R35	806.856	1073.519	8.524	6877.640544	
R36	805.593	1075.306	13.825	11137.323225	
R37	798.981	1087.344	19.145	15296.491245	
R38	795.078	1094.451	8.300	6599.147400	
R39	794.423	1095.644	4.493	3569.342539	
R40	792.043	1098.944	4.908	3887.347044	
77	790.878	1100.552	1.359	1074.803202	
K5	790.439	1100.303	-5.130	-4054.952070	
K5	793.978	1095.422	-25.174	-19987.602172	
K4	805.130	1075.129	-28.918	-23282.749340	
K3	811.167	1066.504	-16.911	-13717.476027	
R31	818.541	1058.218	-8.098	-6628.545018	
合計				50.424081	
合計面積				25.2120405	
地積				25.21	m ²

地番 ㊟ 1135-33					
NO	X _n	Y _n	Y _{n+1} -Y _{n-1}	X _n ・(Y _{n+1} -Y _{n-1})	
R2	857.276	1099.752	4.358	3736.008808	
R4	843.155	1094.688	-14.486	-12213.943330	
R5	846.535	1085.266	-4.908	-4154.793780	
L4	859.124	1089.780	5.064	4350.603936	
R3	860.656	1090.330	9.972	8582.461632	
合計				300.337266	
合計面積				150.1586330	
地積				150.16	m ²

地番 ㊟ 1135-30					
NO	X _n	Y _n	Y _{n+1} -Y _{n-1}	X _n ・(Y _{n+1} -Y _{n-1})	
P81	863.252	1112.518	10.853	9368.873956	
G3	860.442	1111.531	-3.344	-2877.318048	
R1	853.889	1109.174	-11.779	-10057.958531	
R2	857.276	1099.752	-18.844	-16154.508944	
R3	860.656	1090.330	-10.817	-9309.715952	
H129	861.163	1088.935	1.947	1676.664891	
H130	863.661	1092.277	11.743	10141.853693	
A232	868.631	1100.678	20.241	17681.960071	
合計				359.851136	
合計面積				184.9255680	
地積				184.92	m ²

地番 ㊟ 1135-34					
NO	X _n	Y _n	Y _{n+1} -Y _{n-1}	X _n ・(Y _{n+1} -Y _{n-1})	
L4	859.124	1089.780	5.113	5251.825012	
R5	846.535	1085.266	-15.140	-12816.539900	
R6	850.348	1074.640	-6.113	-5198.177324	
L5	862.935	1079.163	15.140	13064.835900	
合計				301.943688	
合計面積				150.9718440	
地積				150.97	m ²

地番 ㊟ 1135-31					
NO	X _n	Y _n	Y _{n+1} -Y _{n-1}	X _n ・(Y _{n+1} -Y _{n-1})	
R3	860.656	1090.330	0.845	727.254320	
L4	859.124	1089.780	-11.177	-9602.428948	
L5	862.935	1079.153	-18.855	-16270.639425	
H486	865.886	1070.925	0.733	634.693705	
H490	863.630	1079.886	18.010	15552.175300	
H129	861.163	1088.935	10.444	8993.881932	
合計				34.936884	
合計面積				17.4684420	
地積				17.46	m ²

地番 ㊟ 1135-35					
NO	X _n	Y _n	Y _{n+1} -Y _{n-1}	X _n ・(Y _{n+1} -Y _{n-1})	
L5	862.935	1079.153	3.715	3205.803525	
R6	860.348	1074.640	-8.937	-7599.560076	
G25	861.934	1070.216	-13.761	-11714.944434	
L12	855.274	1060.889	-8.851	-7570.030174	
H223	855.842	1061.365	6.355	5438.875910	
H221	862.861	1067.244	6.619	7436.998959	
H128	866.132	1069.984	3.681	3188.231892	
H486	865.886	1070.925	9.169	7939.299565	
合計				324.675167	
合計面積				162.3375835	
地積				162.33	m ²

タケザワ印

作製者 滋賀県愛知郡愛知川町大字愛知川1-7
土地家屋調査士 廣瀬 滋夫 (平成15年 4月18日作製)

申請人 株式会社 竹山開発
代表取締役 竹山 順三 縮尺 1/1



303147



1135-37-38 6除く
地番 1135-37-38 地積測量図

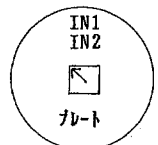
土地の所在 愛知県愛知郡愛知町大字愛知川字瀬ノ下

地番	⑨ 1135-36			
NO	X _n	Y _n	Y _{n+1} -Y _{n-1}	X _n · (Y _{n+1} -Y _{n-1})
G25	851.934	1070.216	5.107	4350.826938
R7	840.164	1065.996	-17.881	-15022.972484
L14	845.062	1052.335	-12.044	-10177.926728
H225	846.993	1053.952	8.554	7245.178122
L12	855.274	1060.889	16.264	13910.178336
合計				305.282184
合計面積				152.6410920
地積				152.64 m ²

地番	⑩ 1135-37			
NO	X _n	Y _n	Y _{n+1} -Y _{n-1}	X _n · (Y _{n+1} -Y _{n-1})
R7	840.164	1065.996	10.286	8641.925904
R8	830.751	1062.621	-20.505	-17034.549255
L15	836.893	1046.491	-14.958	-12518.246494
H228	839.486	1047.663	6.844	5745.442184
L14	846.062	1052.336	18.333	15492.521646
合計				327.095985
合計面積				163.5479925
地積				163.54 m ²

地番	⑪ 1135-38			
NO	X _n	Y _n	Y _{n+1} -Y _{n-1}	X _n · (Y _{n+1} -Y _{n-1})
R8	830.751	1062.621	15.862	13177.372362
R9	827.217	1061.363	-3.148	-2604.079116
G35	827.891	1059.473	-4.730	-3915.924430
R10	819.962	1056.623	-9.953	-8161.081786
K2	826.291	1049.520	-16.700	-13799.059700
K1	830.246	1039.923	-4.029	-3345.057105
L16	836.893	1046.491	22.698	18895.797314
合計				347.957539
合計面積				173.9837695
地積				173.98 m ²

地番	⑫ 1135-39	
公簿	合計面積	残地
5821.45	4821.1972205	1000.2527795
	地積	1000.25 m ²



① --- プラスチック杭
② --- カート擁壁刻 --- P93, A226, A223, A232

- 引照点間の距離
- IN1 - P93 47.03
 - IN1 - A232 45.19
 - IN2 - P93 66.92
 - IN2 - A232 13.27
 - IN1 - IN2 32.04

	X	Y
IN1	857.881	1144.573
IN2	866.950	1113.844

旧測地系
測量年月日 平成15年4月18日

タケザワ

作製者 滋賀県愛知郡愛知川町大字愛知川1762-9番地
土地家屋調査士 廣瀬 滋夫 (平成15年 4月18日作製)

申請人 株式会社 竹山 開発
代表取締役 竹山 順三

縮尺 1/1



303148

1135-2

地番	1135-39, 40, 41	地積測量図	1505.9
土地の所在	愛知県愛知郡大府町大字愛知川字測ノ下		

求積表

地番 ㊷ 1135-39					
NO	X _n	Y _n	Y _{n+1} -Y _{n-1}	X _n · (Y _{n+1} -Y _{n-1})	
75	805.784	1108.985	5.567	4485.799528	
78	805.579	1109.550	-4.420	-3550.659180	
79	796.754	1104.556	-5.567	-4435.529518	
76	796.959	1103.993	4.420	3522.558780	
合計				12.169510	
合計面積				6.0848050	
地積				6.08	m ²

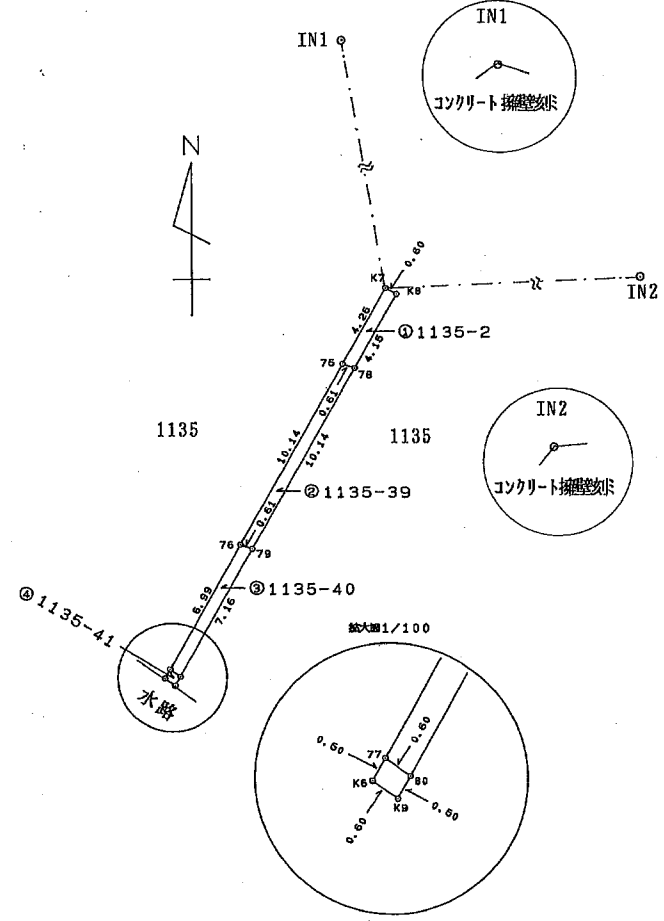
地番 ㊸ 1135-40					
NO	X _n	Y _n	Y _{n+1} -Y _{n-1}	X _n · (Y _{n+1} -Y _{n-1})	
76	796.959	1103.993	4.014	3198.993426	
79	796.754	1104.556	-2.952	-2352.017808	
80	790.524	1101.041	-4.014	-3173.163336	
77	790.878	1100.552	2.952	2334.671866	
合計				8.484138	
合計面積				4.2420690	
地積				4.24	m ²

地番 ㊹ 1135-41					
NO	X _n	Y _n	Y _{n+1} -Y _{n-1}	X _n · (Y _{n+1} -Y _{n-1})	
77	790.878	1100.552	0.738	583.667964	
80	790.524	1101.041	0.240	189.725760	
K9	790.085	1100.792	-0.738	-583.082730	
K6	790.439	1100.303	-0.240	-189.705350	
合計				0.605634	
合計面積				0.3028170	
地積				0.30	m ²

地番 ㊺ 1135-2			
公簿	合計面積	残地	
13.154633	10.6296910	2.5249420	
	地積	2.52 m ²	

引照点間の距離			
		X	Y
IN1 - K7	60.05	IN1 868.631	1100.678
IN1 - K6	78.19	IN2 811.294	1150.994
IN2 - K7	39.95		
IN2 - K6	54.81		
IN1 - IN2	76.28		

旧測地系
測量年月日 平成15年4月18日



(平成15年製)

作製者	滋賀県愛知郡愛知川町大字愛知川 土地家屋調査士 廣瀬 滋夫	(平成15年 4月18日作製)
-----	----------------------------------	-----------------

申請人	株式会社 竹山開発 代表取締役 竹山 順三	縮尺 1/250
-----	--------------------------	----------