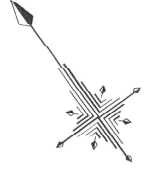


参考求積図 S=1:400

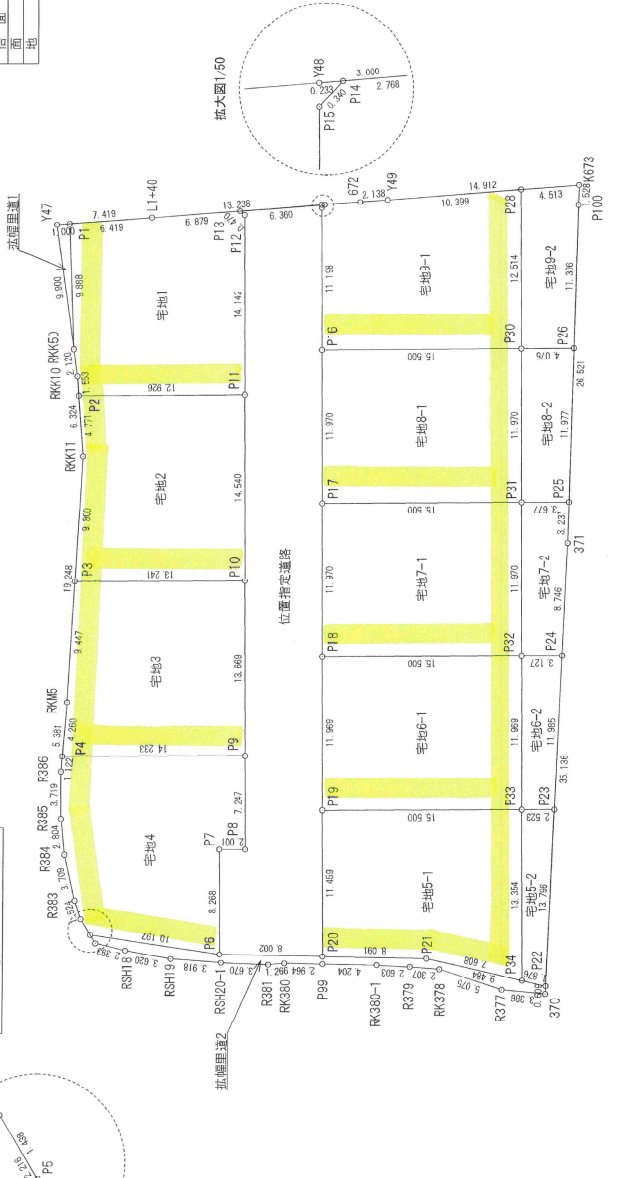
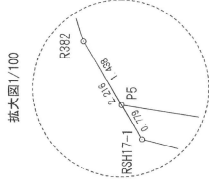


地番	宅地4	Y座標	距離	面積
P4	-04074.814	19120.457	1.22	
R886	-04076.664	19119.725	3.719	
R895	-04078.695	19117.570	2.804	
R894	-04081.118	19116.159	3.709	
R893	-04084.321	19114.885	1.524	
R892	-04085.974	19114.224	1.438	
P5	-04087.407	19114.109	10.197	
P7	-04087.824	19126.193	2.201	
P3	-04088.688	19127.820	7.247	
P1	-04083.693	19132.035	14.233	
併面積			374.359905	
地積			187.27 m ²	

地番	宅地3	Y座標	距離	面積
P3	-04064.272	19129.216	8.447	
RK11	-04058.698	19132.830	4.771	
RK11	-04056.698	19132.830	4.771	
RK11	-04054.272	19129.216	13.241	
P10	-04048.093	19132.035	12.669	
P11	-04047.974	19138.999	14.540	
併面積			374.319272	
地積			187.15 m ²	

地番	宅地2	Y座標	距離	面積
P1	-04041.221	19145.247	9.888	
RK650	-04048.435	19138.742	1.552	
併面積			374.459468	
地積			187.22 m ²	

地番	宅地1	Y座標	距離	面積
P1	-04041.221	19145.247	9.888	
RK650	-04048.435	19138.742	1.552	
併面積			374.459468	
地積			187.22 m ²	



地番	拡張計画道路2	Y座標	距離	面積
P5	-04087.407	19114.109	10.197	
P6	-04084.519	19117.384	8.022	
P20	-04084.311	19124.273	3.484	
P22	-04081.337	19140.158	3.398	
370	-04081.744	19140.158	3.398	
R377	-04085.567	19134.801	3.075	
R379	-04085.467	19132.840	2.603	
RK380-1	-04082.347	19132.840	2.603	
P99	-04084.819	19127.444	2.964	
RK380	-04086.054	19125.070	1.268	
R381	-04087.446	19123.982	3.670	
RSH2-1	-04085.142	19121.094	3.918	
RSH9	-04092.010	19118.101	3.620	
RSH7-1	-04088.183	19114.042	0.778	
併面積			25.9760196	
地積			25.87 m ²	

地番	位置指定道路	Y座標	距離	面積
R6	-04085.549	1912.384	8.288	
R7	-04085.988	1912.821	7.247	
R9	-04085.093	19132.035	13.669	
R10	-04081.974	19138.999	14.540	
P12	-04048.147	19148.444	14.142	
P13	-04048.147	19148.444	14.142	
P14	-04045.813	19145.577	6.940	
Y48	-04045.813	19145.577	6.940	
P14	-04045.813	19145.577	6.940	
P15	-04048.811	19155.344	11.020	
P16	-04048.811	19155.344	11.020	
P17	-04048.811	19144.451	11.969	
P18	-04048.811	19144.451	11.969	
P19	-04048.811	19144.451	11.969	
P20	-04048.811	19144.451	11.969	
併面積			-735.661915	
地積			387.830975	

地番	調整区域	Y座標	距離	面積
L1-40	-04044.882	19150.716	3.228	
Y40	-04044.882	19150.716	3.228	
Y48	-04045.813	19151.695	3.000	
Y6	-04043.084	19166.273	4.942	
Y9	-04043.203	19164.273	4.942	
R673	-04042.011	19178.048	1.538	
P100	-04043.224	19178.048	1.538	
371	-04044.271	19182.012	35.116	
R377	-04046.553	19137.611	5.015	
R379	-04045.467	19134.801	2.307	
R6380-1	-04043.976	19132.840	2.603	
P99	-04048.819	19127.444	2.964	
RK380	-04046.054	19125.070	1.268	
R381	-04047.446	19123.982	3.670	
RSH2-1	-04045.142	19121.094	3.918	
RSH9	-04042.010	19118.101	3.620	
RSH7-1	-04048.183	19114.042	2.216	
R882	-04048.974	19114.224	1.554	
R883	-04044.571	19114.681	2.884	
R884	-04041.119	19116.159	3.719	
R885	-04078.699	19119.725	2.804	
R886	-04075.694	19119.725	2.804	
R887	-04071.595	19123.255	15.248	
RK10	-04066.698	19135.271	6.334	
RK650	-04048.435	19138.742	1.552	
併面積			-481.50388	
地積			230.16895	

地番	宅地5-1	Y座標	距離	面積
P19	-04090.070	19134.458	11.489	
P18	-04080.284	19141.420	11.969	
P20	-04090.196	19134.458	11.969	
P21	-04090.196	19134.458	11.969	
P22	-04090.196	19134.458	11.969	
P23	-04090.196	19134.458	11.969	
P24	-04090.196	19134.458	11.969	
併面積			371.385068	
地積			185.529890	

地番	宅地6-1	Y座標	距離	面積
P18	-04080.284	19141.420	11.970	
P17	-04080.284	19141.420	11.970	
P16	-04080.284	19141.420	11.970	
P15	-04080.284	19141.420	11.970	
P14	-04080.284	19141.420	11.970	
併面積			185.54 m ²	
地積			185.52 m ²	

地番	宅地7-1	Y座標	距離	面積
P18	-04080.284	19141.420	11.970	
P17	-04080.284	19141.420	11.970	
P16	-04080.284	19141.420	11.970	
P15	-04080.284	19141.420	11.970	
P14	-04080.284	19141.420	11.970	
併面積			185.54 m ²	
地積			185.52 m ²	

地番	宅地8-1	Y座標	距離	面積
P18	-04080.284	19141.420	11.970	
P17	-04080.284	19141.420	11.970	
P16	-04080.284	19141.420	11.970	
P15	-04080.284	19141.420	11.970	
P14	-04080.284	19141.420	11.970	
併面積			185.54 m ²	
地積			185.52 m ²	

地番	宅地9-1	Y座標	距離	面積
P18	-04080.284	19141.420	11.970	
P17	-04080.284	19141.420	11.970	
P16	-04080.284	19141.420	11.970	
P15	-04080.284	19141.420	11.970	
P14	-04080.284	19141.420	11.970	
併面積			185.54 m ²	
地積			185.52 m ²	

地番	宅地5-2	Y座標	距離	面積
P22	-04090.196	19134.458	11.970	
P23	-04090.196	19134.458	11.970	
P24	-04090.196	19134.458	11.970	
P25	-04090.196	19134.458	11.970	
P26	-04090.196	19134.458	11.970	
P27	-04090.196	19134.458	11.970	
併面積			38.813770	
地積			38.81 m ²	

地番	宅地6-2	Y座標	距離	面積
P22	-04090.196	19134.458	11.970	
P23	-04090.196	19134.458	11.970	
P24	-04090.196	19134.458	11.970	
P25	-04090.196	19134.458	11.970	
P26	-04090.196	19134.458	11.970	
P27	-04090.196	19134.458	11.970	
併面積			44.398740	
地積			44.39 m ²	

地番	宅地7-2	Y座標	距離	面積
P24	-04090.196	19134.458	11.970	
P25	-04090.196	19134.458	11.970	
P26	-04090.196	19134.458	11.970	
P27	-04090.196	19134.458	11.970	
P28	-04090.196	19134.458	11.970	
P29	-04090.196	19134.458	11.970	
併面積			44.39 m ²	
地積			44.39 m ²	

地番	宅地8-2	Y座標	距離	面積
P24	-04090.196	19134.458	11.970	
P25	-04090.196	19134.458	11.970	
P26	-04090.196	19134.458	11.970	
P27	-04090.196	19134.458	11.970	
P28	-04090.196	19134.458	11.970	
P29	-04090.196	19134.458	11.970	
併面積			108.81738	
地積			54.305815	

地番	宅地9-2	Y座標	距離	面積
P24	-04090.196	19134.458	11.970	
P25	-04090.196	19134.458	11.970	
P26	-04090.196	19134.458	11.970	
P27	-04090.196	19134.458	11.970	
P28	-04090.196	19134.458	11.970	
P29	-04090.196	19134.458	11.970	
併面積			371.837350	
地積			185.54 m ²	

地名 愛知郡坂田町長野字七清

図面名 参考求積図

縮尺 S=1:400 図面番号 枚の内

作製日 令和6年10月15日作製

作製者 (株)共和設計事務所/小山通忠